

Okresné kolo Geografickej olympiády pre ZŠ a 8-ročné gymnáziá

53. ročník, školský rok 2024/2025

Písomný test pre kategóriu G – ZŠ (5. ročník)

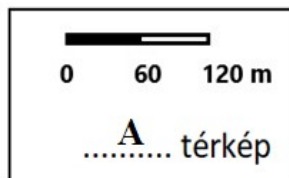
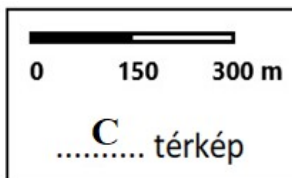
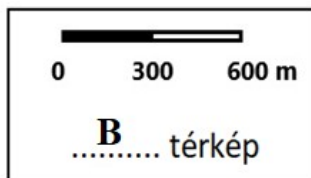
\*Monotematikus és elméleti rész - megoldások

1. \*a) Brdo, b) hoľa, c) Baba, d) dolina 4 p.
2. \*a) Demänovai (Demänovská), Dobšínai (Dobšinská) (a sorrend nem számít), b) Driny, c) Domica, d) Ochtinai (Ochtinská) (1 p.) aragonit (1 p.) 6 p.
3. Minden, a megfelelő napon vastag betűvel beírt bejegyzésért 1 pont jár.

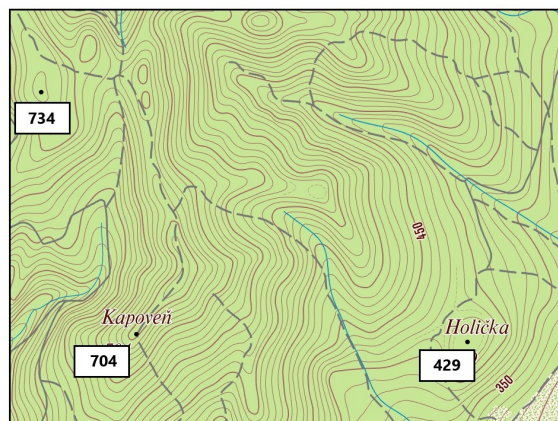
3.	Po	várom Mr. James-t a repülőtéren
4.	Ut	
5.	St	
6.	Št	
7.	Pi	
8.	So	
9.	Ne	

3.	Po	
4.	Ut	9:00 - odlet na Niue
5.	St	visszatérés Tongatapuba
6.	Št	
7.	Pi	
8.	So	
9.	Ne	

- c) 11:00 óra 3 p.
4. a) Javítás az ábra alapján. (3 p.)



- b) A, c) A, d) B, e) B, f) 65 m, g) 100 m, h) 980 m x 1060 m 10 p.
5. a) IGEN, b) IGEN, c) IGEN, d) NEM, e) IGEN, f) IGEN, g) IGEN 7 p.
6. a) izlandiak, b) nápolyiak, c) Görögország lakossága, d) hawaiiak 4 p.
7. a) Javítás az ábra alapján. (3 p.)
- b) A(z) A téglalapon látható terep meredekebb, mint a(z) B téglalapon látható terep. (1 p.)
- c) a H-ből a G pontba
- d) a D-ből a C pontba
- e) az F-ből az E pontba



8. Richter, erősségű, szeizmológusok, hipocentrumát, epicentruma 7 p.
9. a) V, b) meandernek, c) alsó, d) tölcsér 5 p.
- 4 p.

**Összesen:** 50 p.

Képforrások:

<https://www.flickr.com/photos/53113704@N03/21651628359/in/photostream/>

[https://www.google.com/maps/@48.1633375,17.1385336,17.67z?entry=ttu&g\\_ep=EgoyMDI1MDIwMi4wIKXMDSoASAFAw%3D%3D](https://www.google.com/maps/@48.1633375,17.1385336,17.67z?entry=ttu&g_ep=EgoyMDI1MDIwMi4wIKXMDSoASAFAw%3D%3D)

(módosítva)

<https://mapy.dennikn.sk/> (módosítva)

Autor: Mgr. Gabriela Nováková, PhD.

Recenzent: RNDr. Hilda Kramáreková, PhD.

Preklad: RNDr. Ferenc Zirig

Slovenská komisia Geografickej olympiády

Vydal: NIVAM – Národný inštitút vzdelávania a mládeže, Bratislava 2025