

Okresné kolo Geografickej olympiády pre ZŠ a 8-ročné gymnáziá
53. ročník, školský rok 2024/2025
Písomný test pre kategóriu F – ZŠ (6. a 7. ročník) a OG (1. a 2. ročník)
 Gyakorlati rész – megoldások

1. a) az A szektorba – **DK**, a B szektorba – **K**, a C szektorba – **ÉK**, a D szektorba – **É**, az E szektorba – **ÉNY**
 b) **E** 6 p.
2. Az idegenvezető naplójában az időpont: **11:00 óra**. James úr naplójában az időpont: **11:00 óra**. (összesen 2 p.)
 Minden, a **megfelelő napon** beírt bejegyzésért 1 pont jár. (összesen 2 p.)

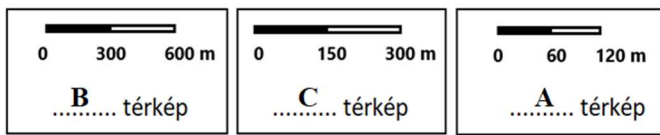
Az idegenvezető naplója

Dátum	Nap	Idő	Megjegyzés
3.	Hé	11:00	várja James urat a repülőtéren
4.	Ke		
5.	Sz		

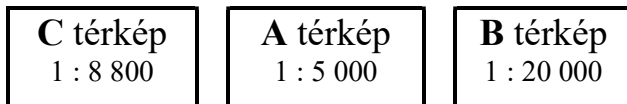
James úr naplója

Dátum	Nap	Idő	Megjegyzés
3.	Hé		
4.	Ke		
5.	Sz	11:00	visszatérés Viti Levu-ba

- c) 1300 km 5 p.
3. a) Javítás az ábra alapján. (3 p.)



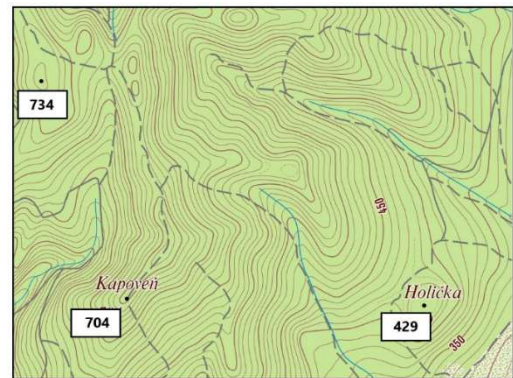
- b) Javítás az ábra alapján. (3 p.)



- c) A, d) A, e) B, f) B
 g) 980 m x 1060 m
A versenyfeladatok kinyomtatása és másolása során előfordulhat, hogy a hosszúságok torzultak, ezért javasoljuk, hogy a h) és i) feladatokban a válaszok helyességét a járási bizottság ellenőrizze, és ha eltérést talál, javítsa ki a megoldásokat.
 h) 65 m (**60-70 m** között elfogadni)
 i) 100 m (**95-105 m** között elfogadni) 13 p.

4. a) A következőket kell áthúzni: ~~spanyol nyelv~~, ~~Chimborazzo~~, ~~két időzóna~~, ~~Galapágos-szigetek~~
 b) Ecuador 5 p.

5. a) Javítás a jobb oldali térkép alapján (3 p.)
 b) A(z) **A** téglalapban látható terep meredekebb, mint a(z) **B** téglalapban látható terep. (1 p.)
 c) a **H**-ból a **G** pontba
 d) a **D**-ből a **C** pontba
 e) az **F**-ből az **E** pontba
 f) 2
 g) 290 m
 h) 500
 i) 50



Összesen:

11 b
40 p.

Képforrások:

https://www.google.com/maps/@48.1633375,17.1385336,17.67z?entry=ttu&g_ep=EgoyMDIIMDIwMi4wIKXMDSoASAFQAw%3D%3D (módosítva)
<https://mapy.dennikn.sk/> (módosítva)

Autor: Mgr. Gabriela Nováková, PhD.
 Recenzent: RNDr. Hilda Kramáreková, PhD.
 Preklad: RNDr. Ferenc Zirig
 Slovenská komisia Geografickej olympiády
 Vydal: NIVAM – Národný inštitút vzdelávania a mládeže, Bratislava 2025