

Okresné kolo Geografickej olympiády pre ZŠ a 8-ročné gymnáziá
53. ročník, školský rok 2024/2025
Písomný test pre kategóriu F – ZŠ (6. a 7. ročník) a OG (1. a 2. ročník)
 Praktická časť - riešenia

1. a) do sektoru A – JV, do sektoru B – V, do sektoru C – SV, do sektoru D – S, do sektoru E – SZ, b) E 6 b.
 2. Čas v diári turistického sprievodcu: **11:00 hod.** Čas v diári p. Jamesa: **11:00 hod.** (spolu 2 b.).
 Poznámka: Nezáleží na dni, do ktorého bol správny čas zapísaný.

Za každú poznámku zapísanú **do správneho dňa** udeliť 1 b. (spolu 2 b.).

Poznámka: Záleží na dni, do ktorého bola poznámka zapísaná.

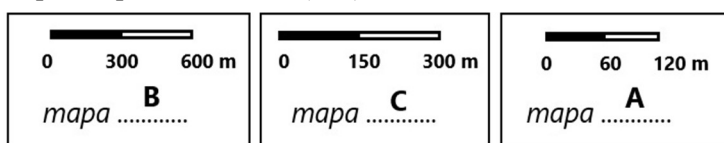
Diár turistického sprievodcu

Dátum	Deň	Čas	Poznámka
3.	Po	11:00	čakať p. Jamesa na letisku
4.	Ut		
5.	St		

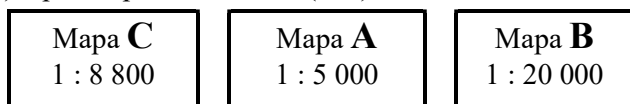
Diár pána Jamesa

Dátum	Deň	Čas	Poznámka
3.	Po		
4.	Ut		
5.	St	11:00	návrat na Viti Levu

- c) 1300 km 5 b.
 3. a) Opraviť podľa obrázka. (3 b.)



- b) Opraviť podľa obrázka. (3 b.)



- c) A, d) A, e) B, f) B

- g) 980 m x 1060 m

Pri tlačení a kopírovaní súťažných zadaní mohlo dôjsť ku skresleniu dĺžok, preto odporúčame okresnej komisii preveriť správnosť odpovedí v úlohách h) a i) a pri zistení rozdielov správne riešenia upraviť.

- h) 65 m (uznať odpoveď v rozpätí 60 až 70 m)

- i) 100 m (uznať odpoveď v rozpätí 95 až 105 m) 13 b.

4. a) Vyčiarknuté majú byť: španielčina, Chimborazo, dve časové pásma, Galapágy
 b) Ekvádor 5 b.

5. a) opraviť podľa obrázka vpravo (3 b.)
 b) Terén znázornený v obdĺžniku A je strmší ako terén znázornený v obdĺžniku B. (1 b.)

- c) z bodu H do bodu G

- d) z bodu D do bodu C

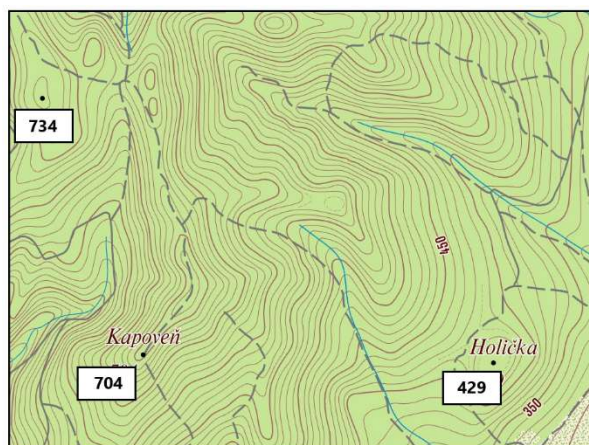
- e) z bodu F do bodu E

- f) 2

- g) 290 m

- h) 500

- i) 50



11 b

Spolu:

40 b.

Zdroje obrázkov:

https://www.google.com/maps/@48.1633375,17.1385336,17.67z?entry=ttu&g_ep=EgoyMDI1MDIwMi4wIKXMDSoASAFAQw%3D%3D (upravené)

<https://mapy.dennikn.sk/> (upravené)

Autor: Mgr. Gabriela Nováková, PhD.

Recenzent: RNDr. Hilda Kramáreková, PhD.

Slovenská komisia Geografickej olympiády

Vydal: NIVAM – Národný inštitút vzdelávania a mládeže, Bratislava 2025